

Plan de Parques y Recreación de la Ciudad de Tieton

Gracias por su participación en nuestra encuesta. Los comentarios son importantes.

La ciudad de Tieton está desarrollando un plan de parques y recreación durante 2023. Durante el desarrollo del plan:


- Los parques serán inventariados, y sus servicios serán evaluados.
- La comunidad participará en varios eventos para expresar prioridades y inquietudes de las oportunidades de parque y recreación en la Ciudad de Tieton.
- Mejoras de los parques y recreación serán definidas y priorizadas para dirigir necesidades actuales y en el futuro.
- Fuentes de financiación potenciales serán identificadas para las mejoras.

La Ciudad va a introducir o reintroducirá nuevos parques y conceptos recreativos en esta encuesta. La propiedad del Distrito Escolar de Highland 203 se administra por separado de la Ciudad de Tieton. Aunque parte de la información del Distrito Escolar se comparte en el Plan de Parques y Recreación de la Ciudad de Tieton, en esta encuesta solo se harán preguntas para las propiedades de la Ciudad de Tieton.

Una caja de comentarios es incluida al final de la encuesta.

Por favor conteste cada pregunta.

La encuesta estará disponible del 1 de junio al 1 de octubre de 2023. Las copias impresas de esta encuesta también están disponibles en el Ayuntamiento de Tieton.



Plan de Parques y Recreación de la Ciudad de Tieton

Información Familiar

1. La gente en mi residencia está en estos grupos de edad (marque a todos los que son aplicables)

4 años y menor

5-10 años

11-17 años

18-25 años

26-40 años

41-52 años

53-64 años

65 años o mas

2. Incluyéndote, cuánta gente reside en su residencia?

1

2-3

4-6


Mas que 6

3. Eres dueño/a o alquilas donde vive?

Dueño/a

Alquilo

Ninguno (por favor explicar)



Plan de Parques y Recreación de la Ciudad de Tieton

4. Cuál de los siguientes mejor describe donde vive? (escoge uno)

- Vivo adentro los límites de la ciudad de Tieton. (pase a pregunta 6)
- Vivo fuera de la Ciudad de Tieton, pero dentro del Distrito Escolar de Highland.
- No vivo en Tieton pero disfruto de la ciudad de Tieton, parques, senderos y actividades recreativas.
- Otro (por favor explicar)

5. ¿Cuánto viaja de ida para disfrutar de los parques, senderos y actividades recreativas de Tieton? (marque una casilla)


- 20 millas o menos
- 21-50 millas
- Mas de 50 millas

Oportunidades Recreativas

6. Indica su opinión con las siguientes oraciones.

La ciudad de Tieton actualmente brinda suficientes oportunidades recreativas para los siguientes grupos de edad:

	Totalmente de Acuerdo	De Acuerdo	Des Acuerdo	Totalmente	N/A
Menores (3-12 años)	<input type="checkbox"/>	<input type="checkbox"/>	<input type="checkbox"/>	<input type="checkbox"/>	<input type="checkbox"/>
Adolescentes (13-17 años)	<input type="checkbox"/>	<input type="checkbox"/>	<input type="checkbox"/>	<input type="checkbox"/>	<input type="checkbox"/>
Adultos jóvenes (18-25 años)	<input type="checkbox"/>	<input type="checkbox"/>	<input type="checkbox"/>	<input type="checkbox"/>	<input type="checkbox"/>
Adultos (26-64 años)	<input type="checkbox"/>	<input type="checkbox"/>	<input type="checkbox"/>	<input type="checkbox"/>	<input type="checkbox"/>
Mayores (65 años y mayores)	<input type="checkbox"/>	<input type="checkbox"/>	<input type="checkbox"/>	<input type="checkbox"/>	<input type="checkbox"/>



Plan de Parques y Recreación de la Ciudad de Tieton


7. Elija un servicio del parque de la lista a continuación que sea más importante, uno que sea importante y uno que sea menos importante para usted y su familia.
- a. Baños durante todo el año en los parques de la Ciudad.
 - b. Estacionamiento cercano.
 - c. Espacio verde abierto.
 - d. Jardinería (flores, fuentes de agua, etc.)
 - e. Árboles de sombra.
 - f. Equipo de juegos para niños.
 - g. Campos de deportes (béisbol, softbol, fútbol, fútbol americano).
 - h. Canchas de superficie dura (tenis, pickleball, baloncesto).
 - i. Canchas de arena (voleibol, bádminton, herradura).
 - j. Banquetas en buenas condiciones
 - k. Caminos pavimentados a mesas, baños, bancos.
 - l. Pista de caminata para incluir estaciones de ejercicio.
 - m. Agua potable disponible.
 - n. Áreas cubiertas para eventos.
 - o. Mesas, bancos u otros asientos.
 - p. Portabicicletas en parques.
 - q. Conectar a las rutas ciclista del condado de Yakima.
 - r. Conectar a Yakima Greenway.
 - s. Lugares para barbacoa.
 - t. Conectar a los terrenos del Departamento de Recursos Naturales (DNR).
 - u. Programación recreativa.
 - v. Un edificio para actividades recreativas bajo techo.

Mas Importante	
Importante	
Menos Importante	

8. Indique si ha participado en el Rodeo de Bicicletas de Tieton:

En el mes de junio, la ciudad de Tieton es coanfitrión de una oportunidad educativa para que los niños aprendan sobre la seguridad de las bicicletas y participen en una rifa de bicicletas al finalizar el entrenamiento de seguridad. (marque una casilla)

- he asistido al evento
- No he asistido al evento



Plan de Parques y Recreación de la Ciudad de Tieton

Parque de la ciudad de Tieton

9. En los últimos doce meses, ¿con qué frecuencia visitó City Park? (marque una casilla)


- Diario
- Semanal
- Mensual
- Uno o dos veces
- No he visitado (Saltar a pregunta 14)

10. En los últimos doce meses, ¿con qué frecuencia asistió a un evento en City Park? (marque una casilla)

- Diario
- Semanal
- Mensual
- Uno o dos veces
- No asistí a un evento en City Park

11. En los últimos 12 meses, ¿qué frecuente organizó un evento en City Park? (marque una casilla)

- Diario
- Semanal
- Mensual
- Uno o dos veces
- No organicé un evento en City Park.



Plan de Parques y Recreación de la Ciudad de Tieton

12. Tres cosas principales que me gusta de City Park:


- a. Banquetas accesibles en todo el parque.
- b. Estacionamiento cercano.
- c. Ubicación céntrica en zona comercial.
- d. Iluminación a nivel de peatones.
- e. Jardinería y parque bien mantenido.
- f. Área cubierta.
- g. Zona de césped abierta.
- h. Árboles de sombra.
- i. No se permitir mascotas en el parque.
- j. No se permitir alcohol en el parque.
- k. Mesas y bancos permanentes.
- l. Baños portables temporales.
- m. Alquilar eventos economicos.
- n. Seguridad.
- o. Centro de actividad.

Primera Opción	
Segunda Opción	
Tercera Opción	

13. Tres cosas que menos me gustan de City Park.

- a. No hay caminos pavimentados a mesas y asientos.
- b. No hay baños públicos durante todo el año.
- c. No hay fuentes de agua potable.
- d. Sin portabicicletas.
- e. Espacio abierto limitado para actividades relacionadas con deportes en City Park.
- f. Demasiados eventos programados, parece que no puedo organizar mi evento cuando quiero.
- g. El parque es demasiado limitado de espacio para eventos de la ciudad.
- h. No hay suficientes enchufes eléctricos.
- i. No hay suficientes mesas, bancos o asientos.
- j. Tienen que competir con los negocios comerciales para el estacionamiento.
- k. Se siente inseguro.
- l. No se permiten mascotas.
- m. No hay señalización ni camino directo al patio de recreo de la ciudad de Tieton.

Primera Opción	
Segunda Opción	
Tercera Opción	



Plan de Parques y Recreación de la Ciudad de Tieton

Parque Infantil de la ciudad de Tieton

14. En los últimos doce meses, ¿con qué frecuencia visitó Tieton City Playground? (marque una casilla)


- Diario
- Semanal
- Mensual
- Uno o dos veces
- No he visitado (Saltar a pregunta 19)

15. En los últimos doce meses, ¿con qué frecuencia asistió a un evento en Tieton City Playground? (marque una casilla)

- Diario
- Semanal
- Mensual
- Uno o dos veces
- No asistí a un evento en Tieton City Playground

16. En los últimos doce meses, ¿con qué frecuencia organizo un evento en Tieton City Playground? (marque una casilla)

- Diario
- Semanal
- Mensual
- Uno o dos veces
- No organicé un evento en Tieton City Playground



Plan de Parques y Recreación de la Ciudad de Tieton

17. Tres cosas principales que me gustan de Tieton City Playground:


- a. No está cerca de calles concurridas.
- b. Aparcamiento cercano.
- c. Cerca del Parque de la Ciudad y zona comercial.
- d. Campos deportivos.
- e. Áreas abiertas de zacate.
- f. Cancha de baloncesto.
- g. Equipo de juegos para niños.
- h. Lote Park and Ride cercano.
- i. Se siente seguro.
- j. Centro de actividad.
- k. No se permiten mascotas en el parque.
- l. No se permite alcohol en el parque.
- m. Bajo costo de alquiler de eventos.
- n. Eventos programados.
- o. Equipo de ejercicio para adultos.

Primera Opción	
Segunda Opción	
Tercera Opción	

18. Tres cosas que menos me gustan de Tieton City Playground:

- a. Entorno industrial.
- b. No está cerca de la banqueta.
- c. No hay caminos pavimentados alrededor del patio de recreo.
- d. Sin iluminación
- e. No hay baños públicos durante todo el año.
- f. No hay fuentes de agua potable.
- g. Sin portabicicletas.
- h. Sin árboles de sombra.
- i. Demasiados eventos programados, parece que no puedo planificar mi evento cuando quiero.
- j. No hay suficientes mesas, bancos o asientos.
- k. No hay suficiente estacionamiento cercano.
- l. Se siente inseguro.
- m. No se permiten mascotas.
- n. No hay señalización ni camino directo al parque de la ciudad.

Primera Opción	
Segunda Opción	
Tercera Opción	



Plan de Parques y Recreación de la Ciudad de Tieton

Conceptos existentes

La ciudad de Tieton desarrolló un Plan de ciclistas y Peatones en 2017 e identificó y priorizó un Corredor para peatones y un Corredor para bicicletas.


- La prioridad inicial para el corredor peatonal era Franklin Road desde Vineyard Drive hasta Naches Avenue.
- La prioridad inicial para el corredor de bicicletas era conectar el centro de la ciudad con los senderos regionales. Un tramo de las mejoras conectaría el centro de la ciudad con la ruta ciclista de Summitview Road/Naches-Tieton Road.

19. ¿Conoce proyectos identificados en el Plan de Ciclistas y Peatones que se hayan construido? (marque una casilla)

- No sabía del Plan de Bicicletas y Peatones.
- Recuerdo un Plan pero no sabía que se habían construido proyectos.
- Recuerdo el Plan y participé en la selección de proyectos.
- He seguido el progreso de los proyectos a medida que fueron construidos.

20. CORREDOR PEATONAL: Seleccione una declaración que identifique su opinión sobre las mejoras en Franklin Road.

- Se ha completado una parte suficiente del corredor peatonal de Franklin Road (norte-sur). Es hora de seleccionar el siguiente corredor (este-oeste) para mejorar.
- Todas las mejoras identificadas deben completarse en el corredor peatonal de Franklin Road antes de seleccionar un nuevo corredor para mejorar.
- Todavía se necesitan medidas para calmar el tráfico en el corredor peatonal de Franklin Road.
- Todavía se necesitan servicios apropiados para descansar o dar sombra en el corredor peatonal de Franklin Road.
- No uso el corredor peatonal de Franklin Road para caminar recreativamente.



Plan de Parques y Recreación de la Ciudad de Tieton

21. CORREDOR PARA BICICLETAS: seleccione una declaración que identifique su opinión sobre las mejoras al corredor para bicicletas identificadas anteriormente.

- La ciudad debe explorar el mejor tipo de carril para bicicletas y un tratamiento de orientación para permitir que los ciclistas encuentren el centro de la ciudad para relajarse y descansar.
- La ciudad debe completar todas las mejoras identificadas en el Plan para ciclistas y peatones de 2017 entre el centro de la ciudad y la ruta para ciclistas del arcén de Summitview Road/Naches-Tieton Road.
- Las adaptaciones del parque de la ciudad, como portabicicletas, agua potable y baños, son necesarias como mejoras antes de invertir en conectar los carriles para bicicletas con Summitview Road y Naches-Tieton Road.
- No ando en bicicleta de forma recreativa.

22. ¿Cree que sería beneficioso un estudio entre el condado de Yakima, los grupos ciclistas locales y la ciudad de Tieton para coordinar las conexiones con los senderos regionales?

- Sí
- No
- No tengo una opinion

23. El Plan para ciclistas y peatones mencionó senderos de conexión a terrenos del Departamento de Recursos Naturales (DNR) para recreación. Marque la casilla que mejor describa cómo cree que debe proceder la Ciudad de Tieton (marque una casilla).

- La Ciudad debe explorar el mejor tipo de conexión para acceder a los terrenos del DNR con fines recreativos.
- La ciudad debe planificar un comienzo de sendero con estacionamiento, baños y agua potable para alentar el acceso a la tierra del DNR incluso si la conexión es adyacente y no está dentro de los límites de la ciudad.
- No participo en actividades recreativas al aire libre, como caminatas, observación de aves o ciclismo de montaña en terrenos del DNR.

